

Palangos miesto savivaldybės
administracija

GAUTA
2014-08-14 Nr. 4.11./22-3365

Žemės gelmių naudojimo planų
rengimo taisyklių
1 priedas

UAB „Kelveda“ (im. kodas 302684386)

(naudojimo plano organizatorius)

Kūlupėnų k. LT-97332, Kretingos r., tel. 8 460 32907, 8 670 39791, el. p. kelveda@gmail.com

**Palangos miesto Vanagupės telkinio dalies durpių išteklių
naudojimo plano rengimo**

PLANAVIMO DARBŲ PROGRAMA

1. **Naudojimo plano rengimo pagrindas:** 2014 m. kovo 25 d. Lietuvos geologijos tarnybos prie Aplinkos ministerijos sprendimas Nr. S8-14

2. **Naudojimo plano rengėjas:** B.Pinkevičiaus individuali įmonė, kodas 125647110, adresas Konstitucijos pr. 23, Vilnius, tel./faks. 8 5 2735810, el. p. info@bpimone.lt.

3. **Planuojamos teritorijos adresas:** Palangos miestas Vanagupės durpių telkinio dalis, bendras planuojamos teritorijos plotas apie 2,0 ha.

4. **Planavimo tikslai:** suprojektuoti racionalų ir saugų žemės gelmių išteklių iškasimą, kasybos metu paveiktų plotų rekultivavimą, performuoti žemės sklypą karjerui ir jo priklausiniams išdėstyti, numatyti žaliavos išvežimo kelią, pakeisti žemės sklypo pagrindinę naudojimo paskirtį kasybos laikotarpiui – kitą (naudingųjų iškasenų teritorijos), o baigus rekultivavimą – į miškų ūkio ir vandens ūkio.

Sprendimo priėmimo ir planavimo tikslų nustatymo pagrindas:

5. Planavimo uždaviniai:


- suformuoti kitos paskirties (naudingųjų iškasenų teritorijos) žemės sklypą, reikalingą Vanagupės telkinio dalies durpių išteklių gavybai atviru kasiniu (karjeru), nepažeidžiant gretimų žemės sklypų ribų, atsižvelgiant į vietos gyventojų, gretimų žemės sklypų savininkų ir naudotojų interesus;
- nustatyti/pakeisti teritorijos tvarkymo, naudojimo ir apsaugos prioritetus, atsižvelgiant į žemės sklype planuojamą vykdyti veiklą (Vanagupės telkinio dalies durpių išteklių gavybai atviru kasiniu (karjeru));
- įvertinti komunikacijų privedimo ar įrengimo galimybes;
- sudaryti sąlygas racionaliam ir saugiam gamtos išteklių naudojimui;
- užtikrinti susisiekimą ir žaliavos išvežimą, nebloginant vietinio kelių tinklo būklės;
- įvertinti naujai formuojamo kraštovaizdžio (rekultivuoto karjero) integravimą į esamą gamtą aplinką;
- pritaikyti racionaliausią pažeisto ploto rekultivacijos būdą, numatyti darbų atlikimo tvarką;
- numatyti žemės sklypų naudojimo paskirtį ir naudojimo būdą baigus vykdyti planuojamą ūkio veiklą (užbaigus rekultivavimą)


6. Planavimo proceso etapai: parengiamasis, rengimo ir baigiamasis.

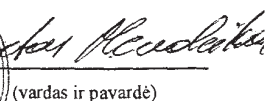
7. **Viešinimo tvarka:** viešinimas supaprastinta tvarka. Apie susipažinimą su parengto žemės gelmų naudojimo plano sprendimais bus informuojama papildomai. Informaciją teikia ir pasiūlymus priimi planavimo organizatorius ir žemės gelmių naudojimo plano rengėjas.

8. **Planavimo terminai:** 2014 m. kovas – 2015 m. rugpjūtis

Direktorius
(pareigos)


(parašas)




(vardas ir pavardė)

GAUTA
2014-08-14 Nr. /4.11./202-3365

INFORMACINIS PRANEŠIMAS

Informuojame, kad pradėdamas rengti *Palangos m. Vanagupės telkinio dalies durpių išteklių naudojimo planas. Bendras planuojamos teritorijos plotas - apie 2,0 ha.*

Planavimo pagrindas - 2014 m. kovo 25 d. Lietuvos geologijos tarnybos prie Aplinkos ministerijos sprendimas „Dėl žemės gelmių naudojimo plano rengimo ir planavimo tikslų nustatymo“, Nr. S8-14.

Planavimo organizatorius – UAB “Kelveda” Kūlupėnų k. LT-97332, Kretingos r., tel. 8 460 32907, 8 670 39791, el. p. kelveda@gmail.com

Plano rengėjas – B. Pinkevičiaus IĮ, Konstitucijos pr. 23, LT-08105, Vilnius, tel.\ faks. 8 5 2735810, e. p. info@bpimone.lt.

Planavimo tikslas - suprojektuoti racionalų ir saugų žemės gelmių išteklių iškasimą, kasybos metu paveiktų plotų rekultivavimą, suformuoti žemės sklypą karjerui ir jo priklausiniams išdėstyti, numatyti žaliavos išvežimo kelią, nustatyti žemės sklypo pagrindinę naudojimo paskirtį kasybos laikotarpiui – į kitą (naudingųjų iškasenų teritorijos), o baigus rekultivavimą – į miškų ūkio ir vandens ūkio.

Planavimo uždaviniai:

- suformuoti kitos paskirties (naudingųjų iškasenų teritorijos) žemės sklypą, reikalingą Vanagupės telkinio dalies durpių išteklių gavybai atviru kasiniu (karjeru), nepažeidžiant gretimų žemės sklypų ribų, atsižvelgiant į vietos gyventojų, gretimų žemės sklypų savininkų ir naudotojų interesus;
- nustatyti/pakeisti teritorijos tvarkymo, naudojimo ir apsaugos prioritetus, atsižvelgiant į žemės sklype planuojamą vykdyti veiklą (Vanagupės telkinio dalies durpių išteklių gavybai atviru kasiniu (karjeru));
- įvertinti komunikacijų privedimo ar įrengimo galimybes;
- sudaryti sąlygas racionaliam ir saugiam gamtos išteklių naudojimui;
- užtikrinti susisiekimą ir žaliavos išvežimą, nebloginant vietinio kelių tinklo būklės;
- įvertinti naujai formuojamo kraštovaizdžio (rekultivuoto karjero) integravimą į esamą gamtinę aplinką;
- pritaikyti racionaliausią pažeisto ploto rekultivacijos būdą, numatyti darbų atlikimo tvarką;
- numatyti žemės sklypų naudojimo paskirtį ir naudojimo būdą baigus vykdyti planuojamą ūkinę veiklą (užbaigus rekultivavimą)

Plano rengimo terminas (preliminarus) – 2014 m. kovas– 2015 m. rugpjūtis

Apie susipažinimą su parengto žemės gelmių naudojimo plano sprendiniais bus informuojama papildomai. Informaciją teikia ir pasiūlymus priima planavimo organizatorius ir žemės gelmių naudojimo plano rengėjas.